

**MIEJSCOWY PLAN  
ZAGOSPODAROWANIA PRZESTRZENNEGO  
DLA TERENU POŁOŻONEGO W REJONIE ULIC:  
SZOSA CHEŁMIŃSKA, JANA DEKERTA  
I LEONA CZARLIŃSKIEGO W TORUNIU**

PROJEKT PLANU WYŁOŻONY DO PUBLICZNEGO WGLĄDU  
w dniach od 26 lipca 2024 r. do 16 sierpnia 2024 r.

RYSUNEK PLANU skala 1:1000

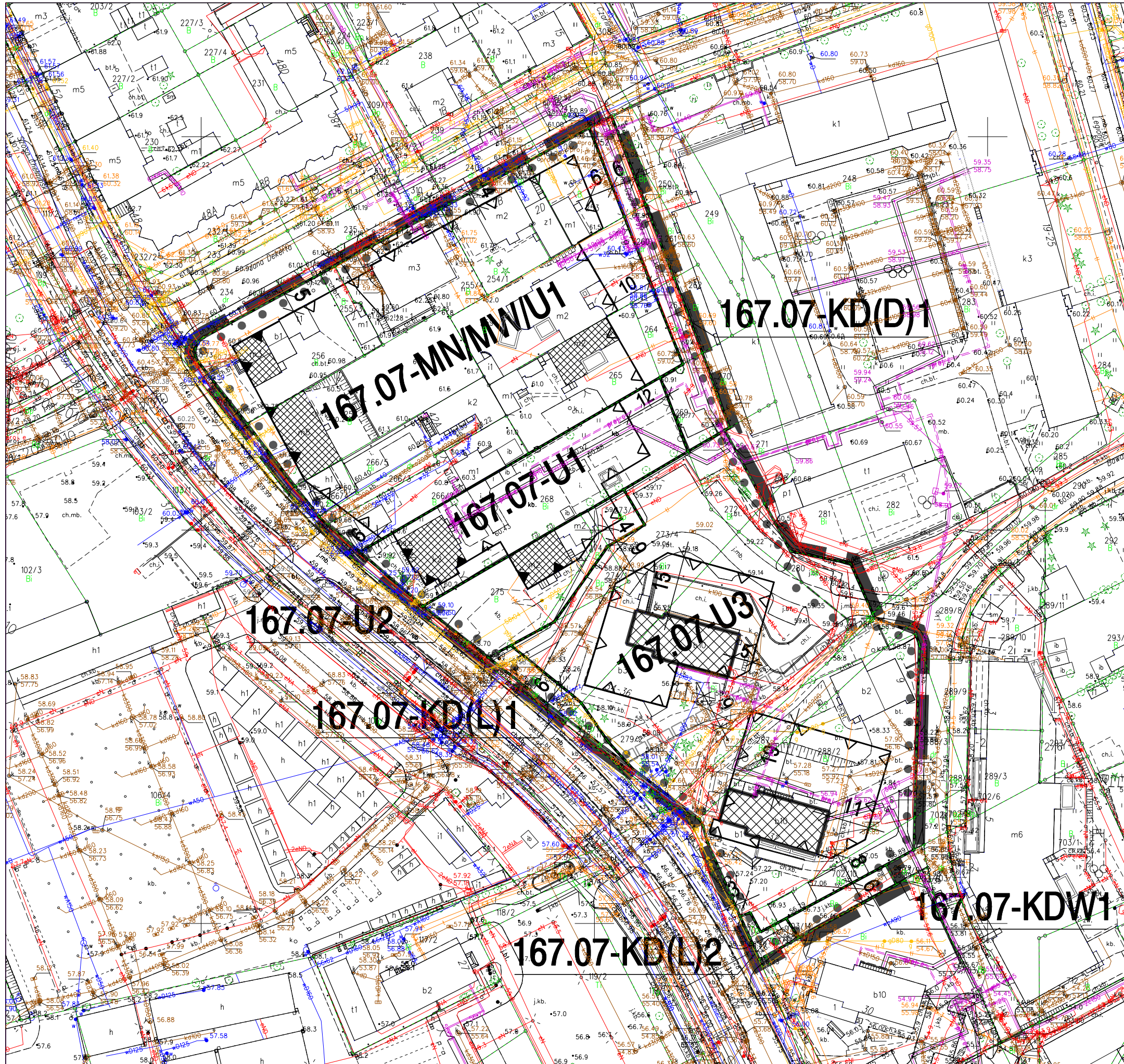
(obręb 10)

0 5 10 25 50 75 m



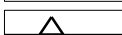




PODZIAŁKA LINIOWA



wyrys ze studium uwarunkowań i kierunków zagospodarowania przestrzennego miasta Torunia



**OZNACZENIA OBOWIĄZUJĄCE:**

-  granica obszaru objętego planem
-  linie rozgraniczające tereny o różnym przeznaczeniu lub różnych zasadach zagospodarowania
-  nieprzekraczalne linie zabudowy
-  obowiązujące linie zabudowy
-  budynek adaptowany bez zmiany obrysu zewnętrznego
-  wymiar w metrach
-  granica strefy ochrony konserwatorskiej części układu urbanistycznego Przedmieścia Chełmińskiego



**SYMBOL TERENU:**

- 167.07 - U 1**
- kolejny numer terenu o tym samym przeznaczeniu
  - symbol przeznaczenia terenu
  - numer jednostki ustaleń studium
  - numer planu miejscowego

**PRZEZNACZENIE TERENU:**

- MN/MW/U** - teren zabudowy mieszkaniowej jednorodzinnej, teren zabudowy mieszkaniowej wielorodzinnej, teren zabudowy usługowej
- U** - teren zabudowy usługowej
- KD(L)** - teren komunikacji - droga publiczna - ulica lokalna
- KD(D)** - teren komunikacji - droga publiczna - ulica dojazdowa
- KDW** - teren komunikacji - droga wewnętrzna

**OZNACZENIA INFORMACYJNE:**

-  budynek o wartości historyczno-kulturowej
-  orientacyjny przebieg głównego ciągu pieszego

Załącznik nr 1

do uchwały nr..... Rady Miasta Torunia z dnia .....