




MIEJSCOWY PLAN ZAGOSPODAROWANIA PRZESTRZENNEGO DLA TERENU POŁOŻONEGO W REJONIE ULIC: JANA HEWELIUSZA I EDMUNDA HALLEYA W TORUNIU

ZAKAZNIK NR 1 DO UCHWAŁY NR 2021 ROKU RADY MIASTA TORUNIA Z DNIA

OZNACZENIA OBOWIĄZUJĄCE

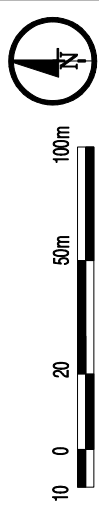
-  granica obszaru objętego planem
-  linie rozgraniczające teren o określonym przeznaczeniu
-  nieprzekraczalne linie zabudowy

SYMBOL TERENU:

159.03 MW 1 numer terenu o określonym przeznaczeniu podstawowym
podstawowe przeznaczenie terenu
numer jednostki przestrzennej uściśleń studium
numer planu miejscowego

PODSTAWOWE PRZEZNACZENIE TERENU

MW teren zabudowy mieszkaniowej wielorodzinnej



SKALA 1:2000

OBRĘB 30

wyrys ze studium uwarunkowań i kierunków zagospodarowania przestrzennego miasta Torunia

