







**MIJSCOWY PLAN ZAGOSPODAROWANIA PRZESTRZENNEGO DLA TERENU POŁOŻONEGO POMIĘDZY ULICAMI: POZNAŃSKA, INOWROCŁAWSKA I WŁADYSŁAWA GRABSKIEGO W TORUNIU.**

**ZAŁĄCZNIK NR 1 DO UCHWAŁY NR... RADY MIASTA TORUNIA Z DNIA...**

**OZNACZENIA OBOWIĄZUJĄCE**

-  granica obszaru objętego planem
-  linie rozgraniczające tereny o różnym przeznaczeniu podstawowym
-  nieprzekraczalne linie zabudowy
-  obowiązujące linie zabudowy
-  granica strefy ochrony konserwatorskiej




**SYMBOL TERENU**

-  126.20 - MN 1
- kolory numer terenu o tym samym przeznaczeniu
- podstawowe przeznaczenie terenu
- numer jednostki ustaleń studium
- numer planu miejscowego

**PODSTAWOWE PRZEZNACZENIE TERENU**

- MW tereny zabudowy mieszkaniowej wielorodzinnej
- MN teren zabudowy mieszkaniowej jednorodzinnej
- U/MW teren zabudowy usługowej, teren zabudowy mieszkaniowej wielorodzinnej
- U tereny zabudowy usługowej - usługi publiczne
- ZR teren zieleni rekreacyjnej
- KDx teren komunikacji - ciąg pieszo-jezdny
- KDW teren komunikacji - droga wewnętrzna

**OZNACZENIA INFORMACYJNE**

-  obiekty o wartości historyczno-kulturowej
-  dąb - pomnik przyrody
-  granica strefy sanitarnej cmentarza



SKALA 1:1000      OBRĘB: 70, 75

0      25      50      100

