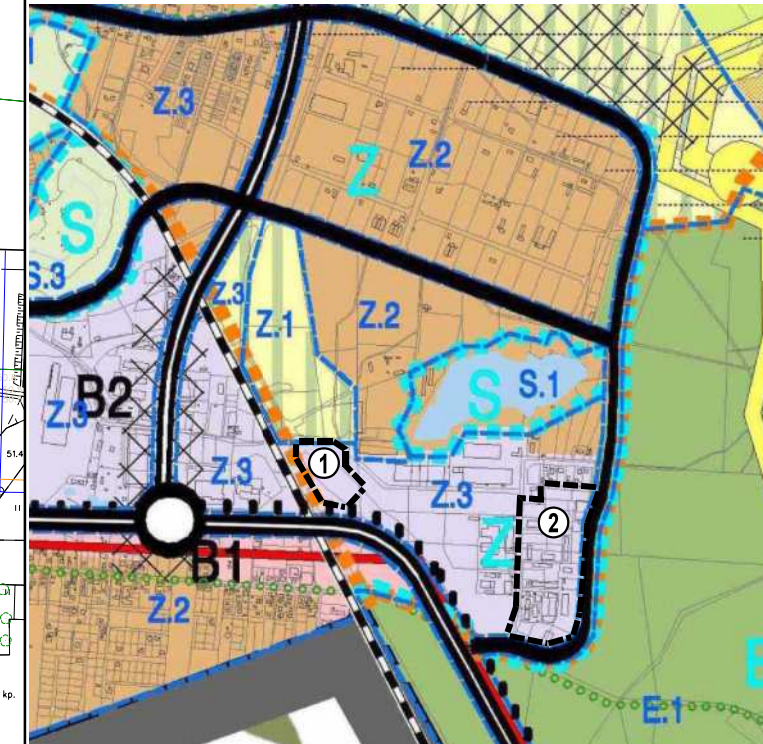





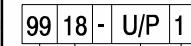



----- GRANICE OBSZARU OBJĘTEGO PLANEM NA TLE STUDIUM



OZNACZENIA OBOWIĄZUJĄCE:

-  1 granica części obszaru objętego planem - oznaczonego konturem 1
-  linia rozgraniczająca tereny o różnym przeznaczeniu lub różnych zasadach zagospodarowania
-  nieprzekraczalna linia zabudowy

SYMBOL TERENU:

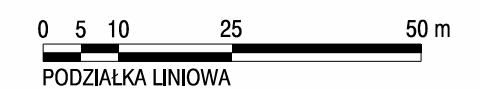
-  kolejny numer terenu
-  symbol literowy przeznaczenia podstawowego
-  numer jednostki przestrzennej ustaleń studium
-  numer planu miejscowego

PRZEZNACZENIE PODSTAWOWE TERENU:

-  usługi, produkcja

MIJSCOWY PLAN ZAGOSPODAROWANIA PRZESTRZENNEGO DLA TERENÓW POŁOŻONYCH PRZY UL. ALEKSANDROWSKIEJ I UL. WŁOCŁAWSKIEJ W TORUNIU

SKALA RYSUNKU 1:1000 NUMERY OBRĘBÓW: 69 i 76



Publikacja w Dz. Urz.
Woj. Kuj.-Pom. poz.
z dnia 2016 r.



Załącznik nr 1
do uchwały Nr/16
Rady Miasta Torunia
z dnia 2016 r.

