



MIEJSCOWY PLAN ZAGOSPODAROWANIA PRZESTRZENNEGO  
 "OSIEDLE FAŁATA" DLA TERENÓW POŁOŻONYCH W REJONIE ULIC:  
 BRONIEWSKIEGO, REJA, GAGARINA, BALONOWEJ I BEMA  
 W TORUNIU

OBRĘB NUMER 6



OZNACZENIA OBOWIAZUJĄCE

-  granica obszaru objętego planem
-  nieprzekraczalne linie zabudowy


- U tereny zabudowy usługowej
- MW tereny zabudowy mieszkaniowej wielorodzinnej

- 82.05-U/MW**  
symbol przeznaczenia podstawowego
- numer jednostki przestrzennej
- kolejny numer planu

OZNACZENIA INFORMACYJNE

-  historyczne założenie zieleni wokół budynków
-  obiekt wpisany do rejestru zabytków

SKALA 1:1000



wyrys ze studium uwarunkowań i kierunków zagospodarowania  
 przestrzennego Torunia



DO UCHWAŁY NR

ZAŁĄCZNIK GRAFICZNY NR 1  
 RADY MIASTA TORUNIA  
 Z DNIA 2016R.